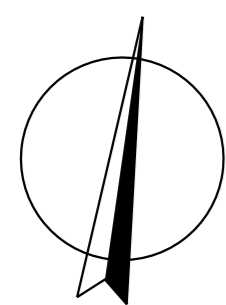
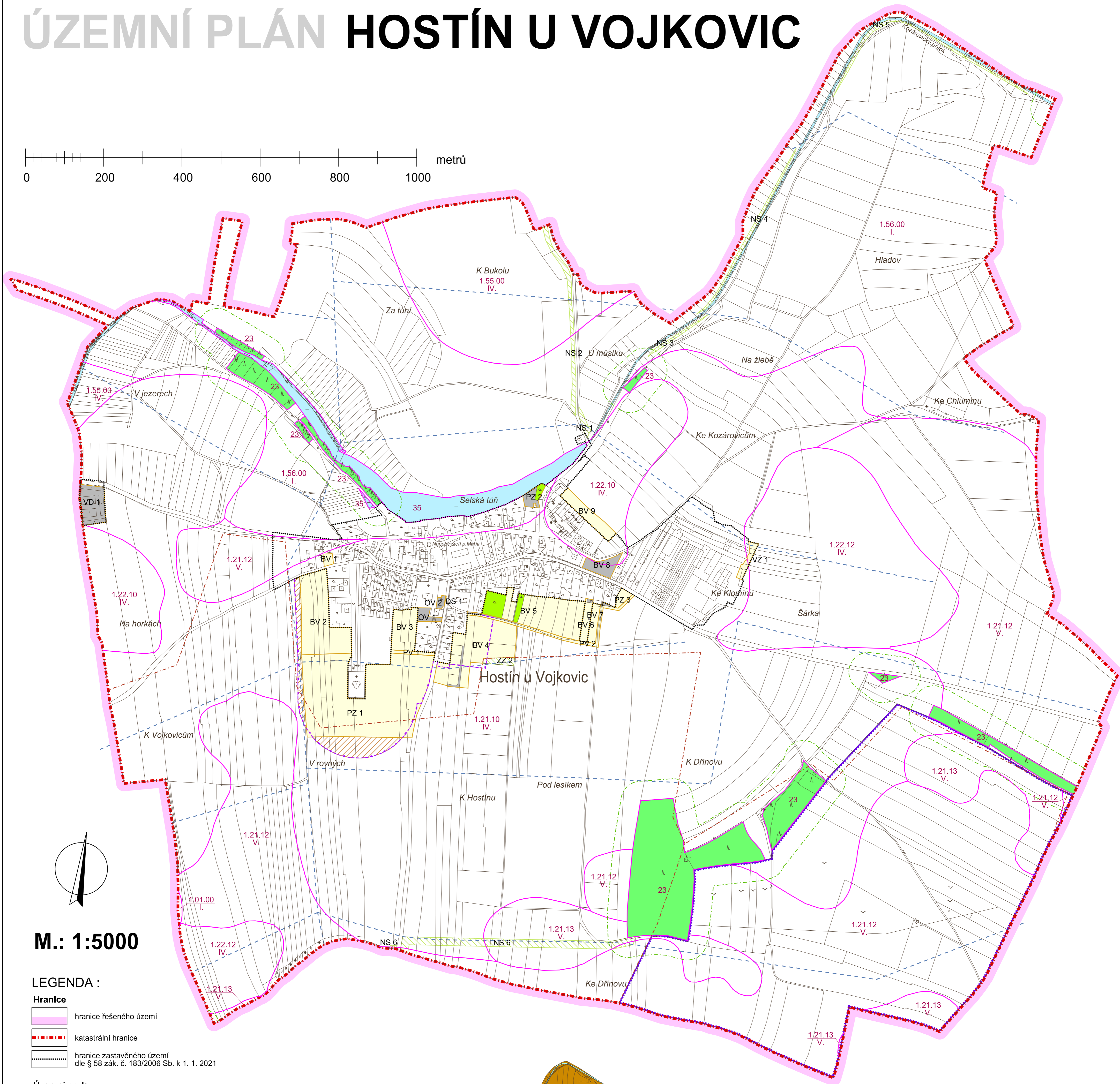


# ÚZEMNÍ PLÁN HOSTÍN U VOJKOVIC

0 200 400 600 800 1000 metrů



M.: 1:5000

## LEGENDA :

- Hranice**
- hranice řešeného území
  - katastrální hranice
  - hranice zastavěného území dle § 58 zák. č. 183/2006 Sb. k 1. 1. 2021

- Územní prvky**
- | stav | návrh |                     |
|------|-------|---------------------|
|      |       | vodní plochy a toky |

- Ochrana lesa**
- lesy hospodářské
  - ochranné pásmo lesa

- Ochrana zemědělského půdního fondu**
- BPEJ
  - hranice odsouhlasených záborů dle platné ÚPD
  - závlahové řady

- Stávající druhy pozemků - záborů**
- orná půda
  - zahrady
  - ostatní a zastavěné plochy
  - hranice ploch záborů

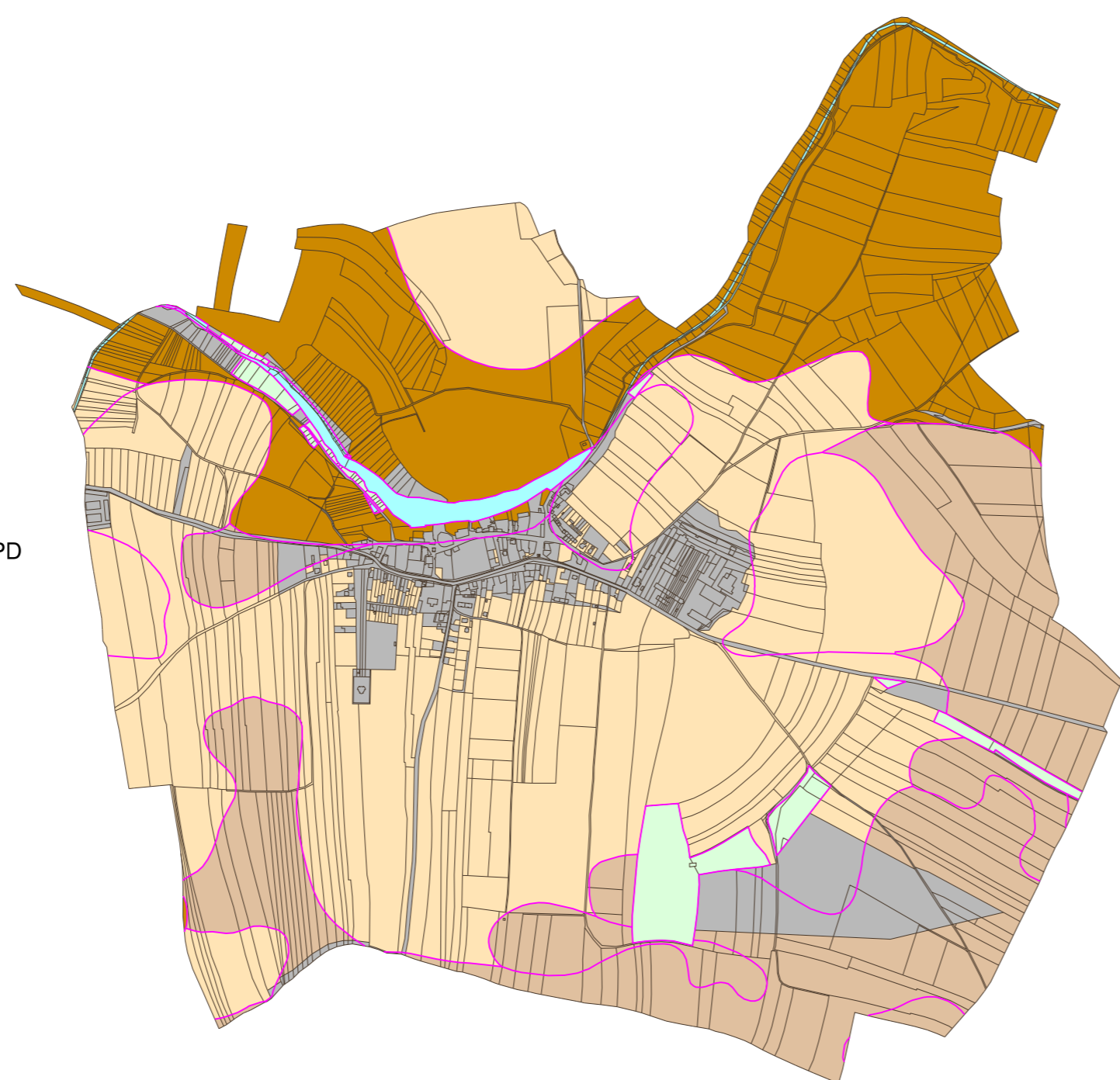
- Plochy navrácené do ZPF**
- plochy zemědělské

- Plochy bez navrhovaného záboru ZPF**
- navrhované plochy

- Dotčení těžbou nerostných surovin**
- rekultivace po těžbě
  - chráněná ložisková území

## Třídy ochrany BPEJ

- I. třída
- IV. třída
- V. třída
- neplodná půda
- voda
- les



Záznam o účinnosti ÚP Hostín u Vojkovic	
a) správní orgán, který vydal územní plán:	Zastupitelstvo obce Hostín u Vojkovic
b) datum nabytí účinnosti územního plánu:	
c) Pořizovatel	Městský úřad Kralupy nad Vltavou Odbor výstavby a územního plánování
d) Jméno a příjmení oprávněné úřední osoby pořizovatele	Ing. Milena Jakeschová
Podpis .....	Otisk úředního razítka .....

<b>KADLEC K.K. NUSLE, spol. s r.o.</b>			
Chaberská 3, 182 00 Praha 8 Tel./fax : 284 680 740, 603 440 989 e-mail: posta@kadleck.cz www.kadleck.cz			
Projektant: Ing. arch. Daniela Blinderová	Období projektant: Stěpán Klumpar	Ověřitel: Stěpán Klumpar	Číslo smlouby: 460/16
Pořizovatel: MěÚ Kralupy nad Vltavou	Schvalovací orgán: Zastupitelstvo obce Hostín u Vojkovic	Datum: 2. 2021	Výkres č.: B3.
Název výkresu: Výkres předpokládaných záborů půdního fondu		Mřížko: 1 : 5000	Kopie č.:

## B3. Výkres předpokládaných záborů půdního fondu