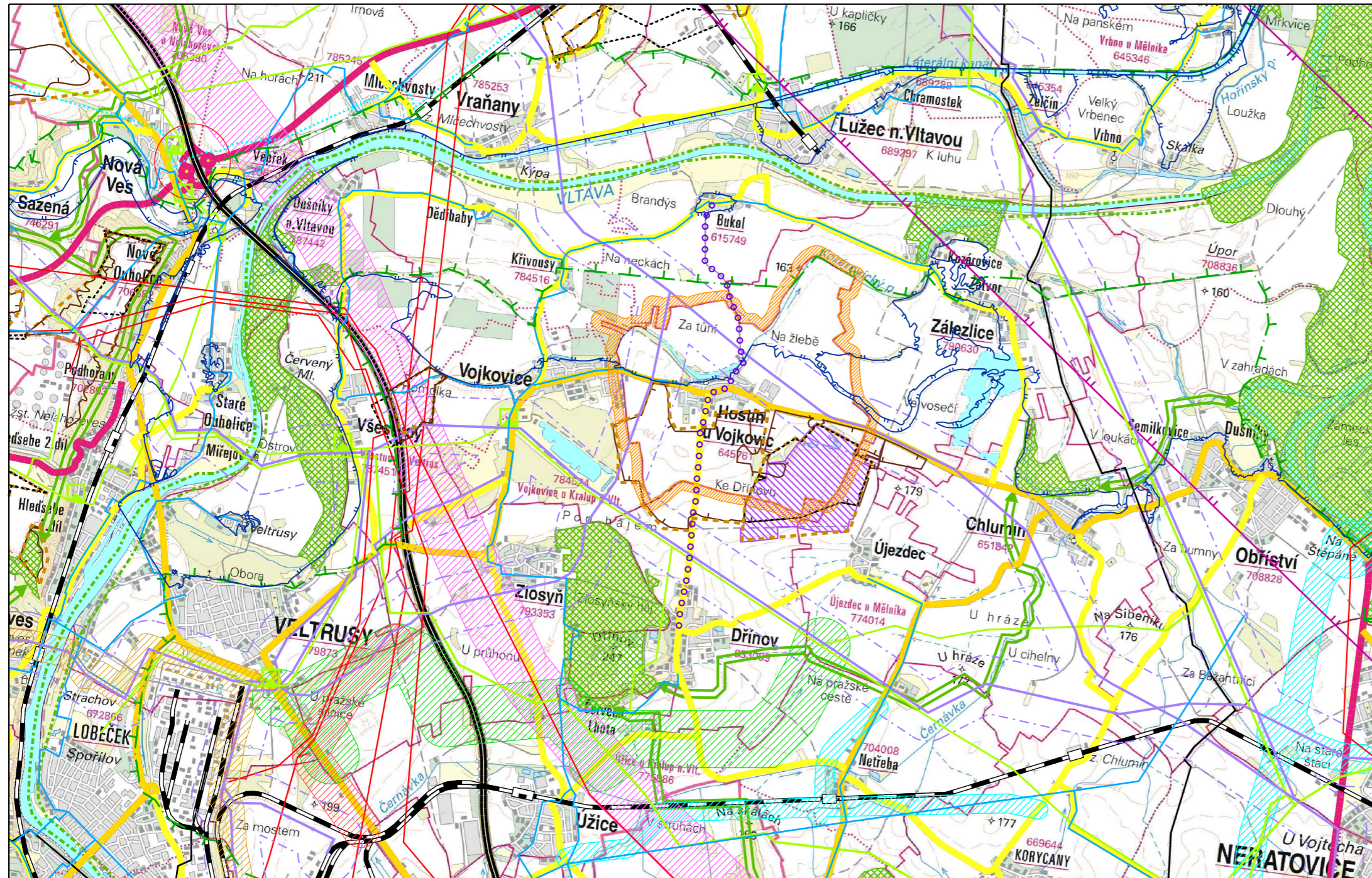


# Změna č. 1 územního plánu












# HOSTÍN U VOJKOVIC

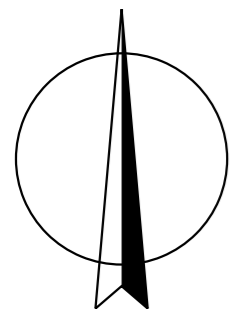
## Návrh Změny ÚP



-  vedení VVN
-  koridor pro zásobování elektrickou energií dle ZÚR SK
-  VTL plynovod nad 40 barů
-  koridor pro zásobování plynem dle ZÚR SK
-  VTL plynovod do 40 barů
-  regulační stanice
-  produktovod s ochranným pásmem
-  koridor pro ropovod a produktovod dle ZÚR SK
-  horkovod
-  hlavní vodovodní řad
-  chráněná ložisková území
-  dobývací prostory
-  výhradní ložiska
-  rekultivace po těžbě - návrh
-  záplavové území Q<sub>100</sub>
-  hranice CHOPAV Severočeská křída
-  osa nadregionálního biokoridoru
-  ochranná zóna nadregionálního biokoridoru
-  regionální biocentrum
-  regionální biokoridor
-  ochranné pásmo radioreleového spoje - zájmové území MO ČR

### Legenda:

-  hranice řešeného území
-  silnice III. třídy
-  vodní toky
-  cyklotrasa - návrh
-  dálnice
-  koridor pro silnici dle ZÚR SK
-  dálniční křižovatka
-  koridor pro železnici dle ZÚR SK
-  silnice I. třídy
-  železnice
-  silnice II. třídy




Výkres širších vztahů

M.: 1:50000

### KADLEC K.K. NUSLE, spol. s r.o.

Chaberská 3, 182 00 Praha 8 Tel., fax : 284 680 740, 603 440 989 e-mail: posta@kadleckk.cz www.kadleckk.cz

Projektant: Ing. arch. Daniela Binderová	Odborný projektant:	Grafické zpracování: Štěpán Klumpar	
Pořizovatel: MěÚ Kralupy nad Vltavou	Schvalovací orgán: Zastupitelstvo obce Hostín u Vojkovic	Číslo smlouvy: 555/24	
Akce: ZMĚNA Č. 1 ÚZEMNÍHO PLÁNU HOSTÍN U VOJKOVIC Návrh Změny ÚP		Datum: 12. 2025	Výkres č.: B2.
Název výkresu: Výkres širších vztahů		Měřítko: 1 : 50000	Kopie č.: