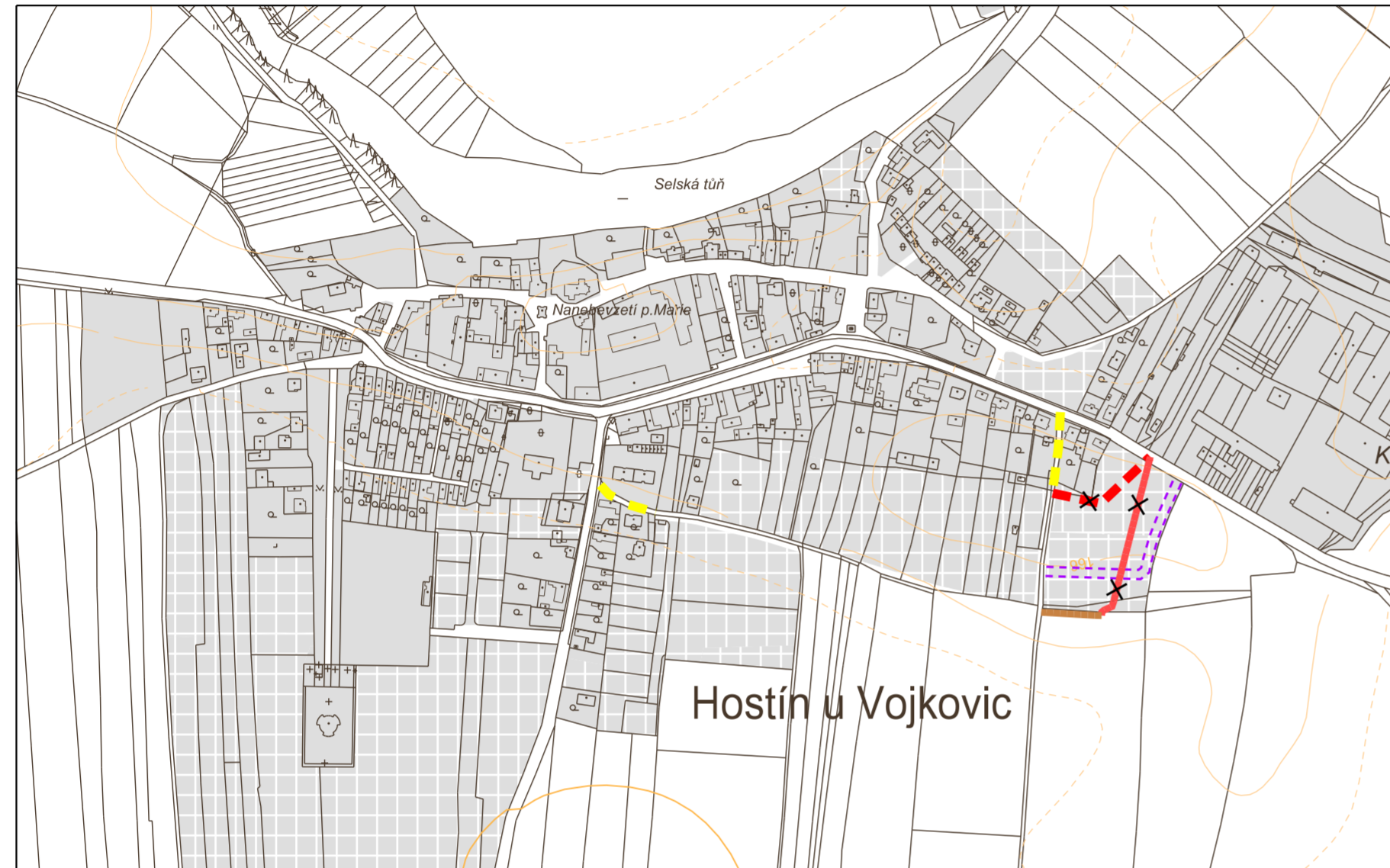


ZMĚNA Č. 1 ÚZEMNÍHO PLÁNU HOSTÍN U VOJKOVIC

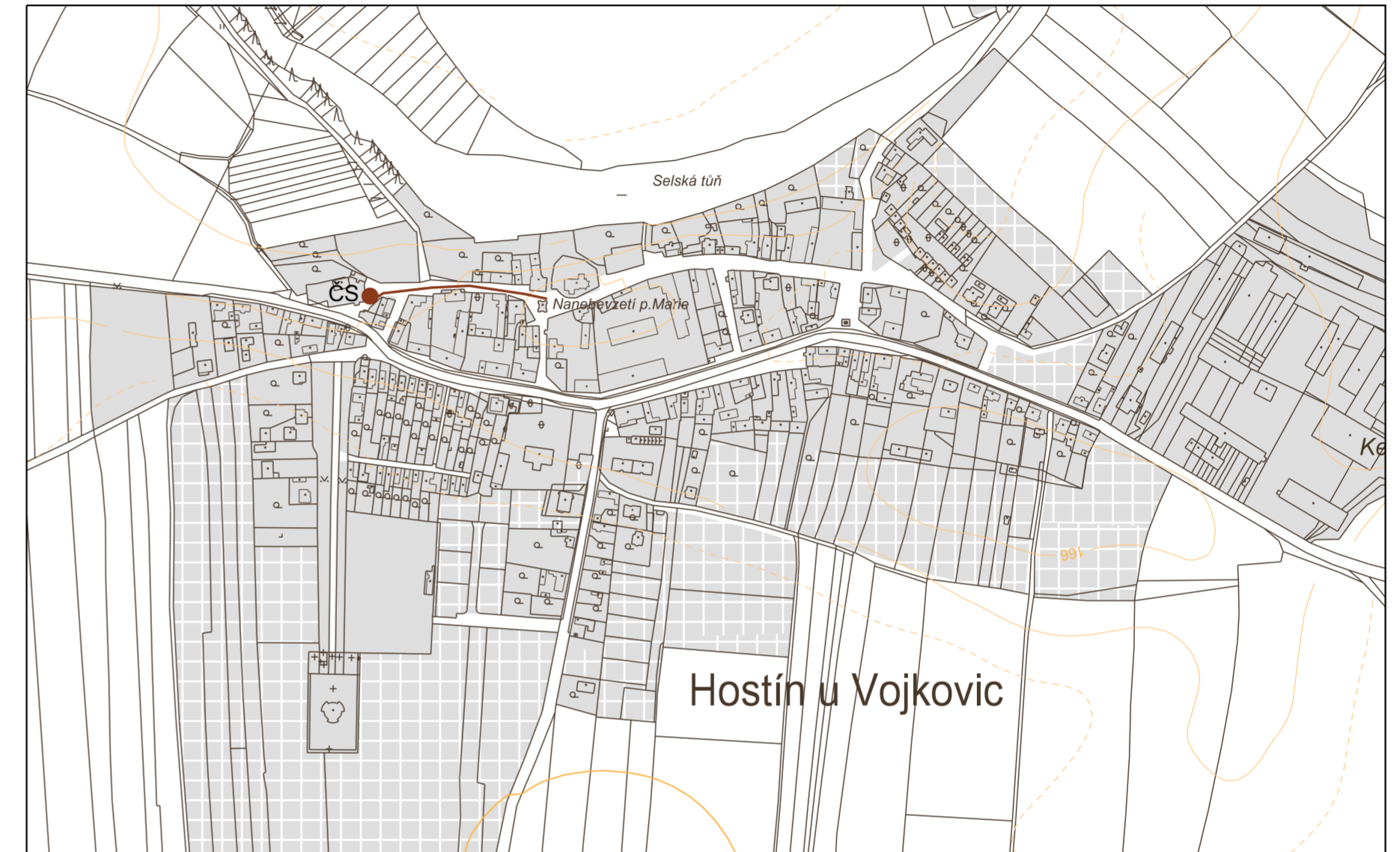
Návrh Změny ÚP

Dopravní infrastruktura



Výřezem se upravuje obsah výkresu "A3a. Dopravní infrastruktura" dosud platného ÚP.

Technická infrastruktura - vodní hospodářství



Výřezem se upravuje obsah výkresu "A3b. Technická infrastruktura - vodní hospodářství" dosud platného ÚP.

LEGENDA :

Územní prvky

stav	návrh	
		urbanizované plochy

Doprava

rušený stav	nový stav	rušený návrh	nový návrh	
				obslužné komunikace
				orientační umístění obslužné komunikace
				účelové komunikace

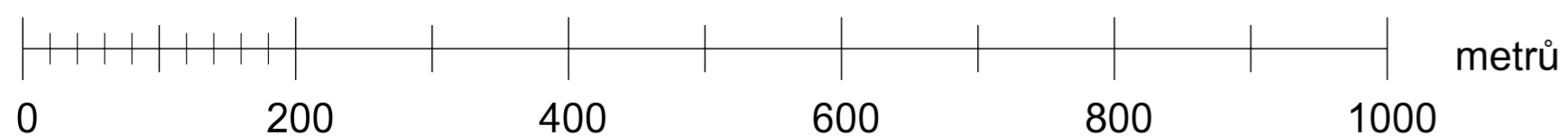
LEGENDA :

Územní prvky

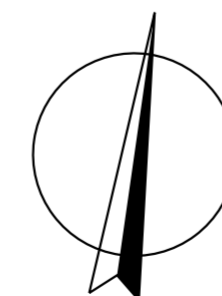
stav	návrh	
		urbanizované plochy

Kanalizace (doplnění zákresu)

stav	návrh	
		kanalizace
		čerpací stanice (ČS)



A3. Dopravní a technická infrastruktura



M.: 1:5000

KADLEC K.K. NUSLE, spol. s r.o.					
Chaberská 3, 182 00 Praha 8 Tel.,fax : 284 680 740, 603 440 989 e-mail: posta@kadleckk.cz www.kadleckk.cz					
Projektant:	Ing. arch. Daniela Binderová	Odborný projektant:	Štěpán Klumpar	Grafické zpracování:	Štěpán Klumpar
Pořizovatel:	MěÚ Kralupy nad Vltavou	Schvalovací orgán:	Zastupitelstvo obce Hostín u Vojkovic	Číslo smlouvy:	555/24
Akce:	ZMĚNA Č. 1 ÚZEMNÍHO PLÁNU HOSTÍN U VOJKOVIC Návrh Změny ÚP			Datum:	12. 2025
Název výkresu:	Dopravní a technická infrastruktura			Výkres č.:	A3.
		Měřítko:	1 : 5000	Kopie č.:	