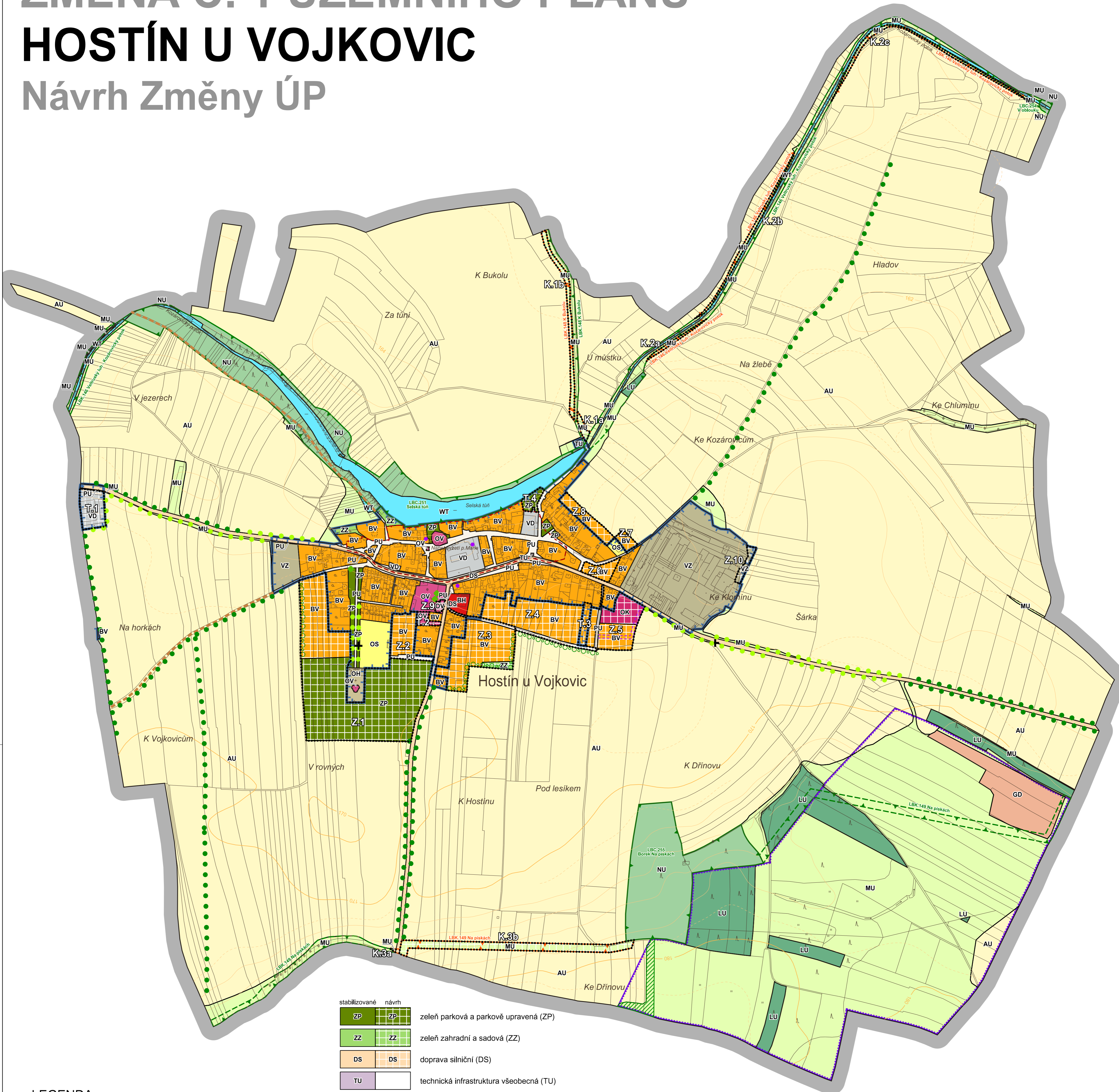


# ZMĚNA Č. 1 ÚZEMNÍHO PLÁNU HOSTÍN U VOJKOVIC

## Návrh Změny ÚP



| stabilizované | návrh | popis                                   |
|---------------|-------|---|
| ZP            | ZP    | zeleň parková a parkové upravené (ZP)   |
| ZZ            | ZZ    | zeleň zahradní a sadová (ZZ)            |
| DS            | DS    | doprava silniční (DS)                   |
| TU            | TU    | technická infrastruktura všeobecná (TU) |
| VD            | VD    | výroba drobná a služby (VD)             |
| VZ            | VZ    | výroba zemědělská a lesnická (VZ)       |
| WT            | WT    | vodní a vodních toků (WT)               |
| AU            | AU    | zemědělské všeobecné (AU)               |
| LU            | LU    | lesní všeobecné (LU)                    |
| NU            | NU    | přírodní všeobecné (NU)                 |
| MU            | MU    | smíšené krajinné všeobecné (MU)         |
| GD            | GD    | těžba dobývání a úprava (GD)            |

| Veřejná infrastruktura |       | popis                                   |
|------------------------|-------|---|
| stav                   | návrh |   |
|                        |       | orientační umístění obslužné komunikace |
|                        |       | účelové komunikace (ku)                 |
| Ochrana hodnot         |       | popis                                   |
| stav                   | návrh |   |
|                        |       | hodnotné budovy - návrh ochrany         |
|                        |       | pomníky a kříže - návrh ochrany         |
|                        |       | historické jádro obce                   |

### LEGENDA :


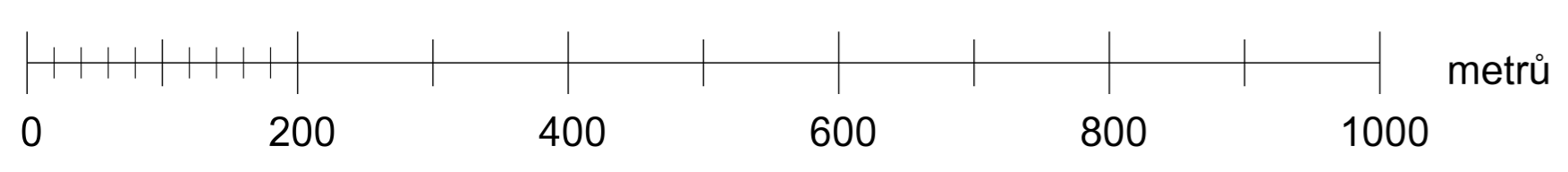
| Hranice                                   |       | popis  |
|---|-------|--|
|   |       | hranice řešeného území                       |
|   |       | hranice zastavěného území ke dni 1. 12. 2025 |
|   |       | zastavitelné plochy                          |
|   |       | plochy transformační                         |
|   |       | plochy změn v krajině                        |
| Plochy s rozdílným způsobem využití (RZV) |       | popis  |
| stabilizované                             | návrh |  |
|   |       | hranice ploch s rozdílným způsobem využití   |
|   |       | bydlení venkovské (BV)                       |
|   |       | bydlení hromadné (BH)                        |
|   |       | občanské vybavení veřejné (OV)               |
|   |       | občanské vybavení komerční (OK)              |
|   |       | občanské vybavení - sport (OS)               |
|   |       | občanské vybavení - hřbitovy (OH)            |
|   |       | veřejná prostranství všeobecná (PU)          |

### Územní systém ekologické stability a změny v krajině

| stav | návrh | popis                                       |
|------|-------|---|
|      |       | lokální biocentrum (LBC)                    |
|      |       | lokální biokoridor (LBK)                    |
|      |       | krajinná zeleň k založení                   |
|      |       | zeleň liniiová v krajině - ochrana a rozvoj |
|      |       | zeleň liniiová ochranná                     |
|      |       | významná soliterní zeleň                    |

| Rekultivace |       | popis                |
|-------------|-------|----------------------|
| stav        | návrh |                      |
|             |       | rekultivace po těžbě |

| Doplnění katastrální mapy |       | popis                       |
|---------------------------|-------|-----------------------------|
| stav                      | návrh |                             |
|                           |       | objekty doplněné do mapy KN |



A2. Hlavní výkres

M.: 1:5000

Obsah výkresu A2. dosud platného ÚP je nahrazen výkresem A2. Změny č. 1 ÚP.

|  |                                       |                      |            |
|--|---------------------------------------|----------------------|------------|
| <b>KADLEC K.K. NUSLE, spol. s r.o.</b>   |                                       |                      |            |
| Chaberská 3, 182 00 Praha 8 Tel., fax : 284 680 740, 603 440 989 e-mail: posta@kadleck.cz www.kadleck.cz |                                       |                      |            |
| Projekant:   | Obdobný projektant:                   | Grafická zpracování: |            |
| Ing. arch. Daniela Blinderová  |                                       | Štěpán Klumpar       |            |
| Pořizovatel:   | Schvalovací orgán:                    | Číslo smlouby:       | 555/24     |
| MěÚ Kralupy nad Vltavou  | Zastupitelstvo obce Hostín u Vojkovic |                      |            |
| Akce: ZMĚNA Č. 1 ÚZEMNÍHO PLÁNU HOSTÍN U VOJKOVIC  |                                       | Datum:               | Výkres č.: |
| Návrh Změny ÚP   |                                       | 12. 2025             | A2.        |
| Název výkresu:   | Hlavní výkres                         | Mřížko:              | Kopie č.:  |
|  |                                       | 1 : 5000             |            |