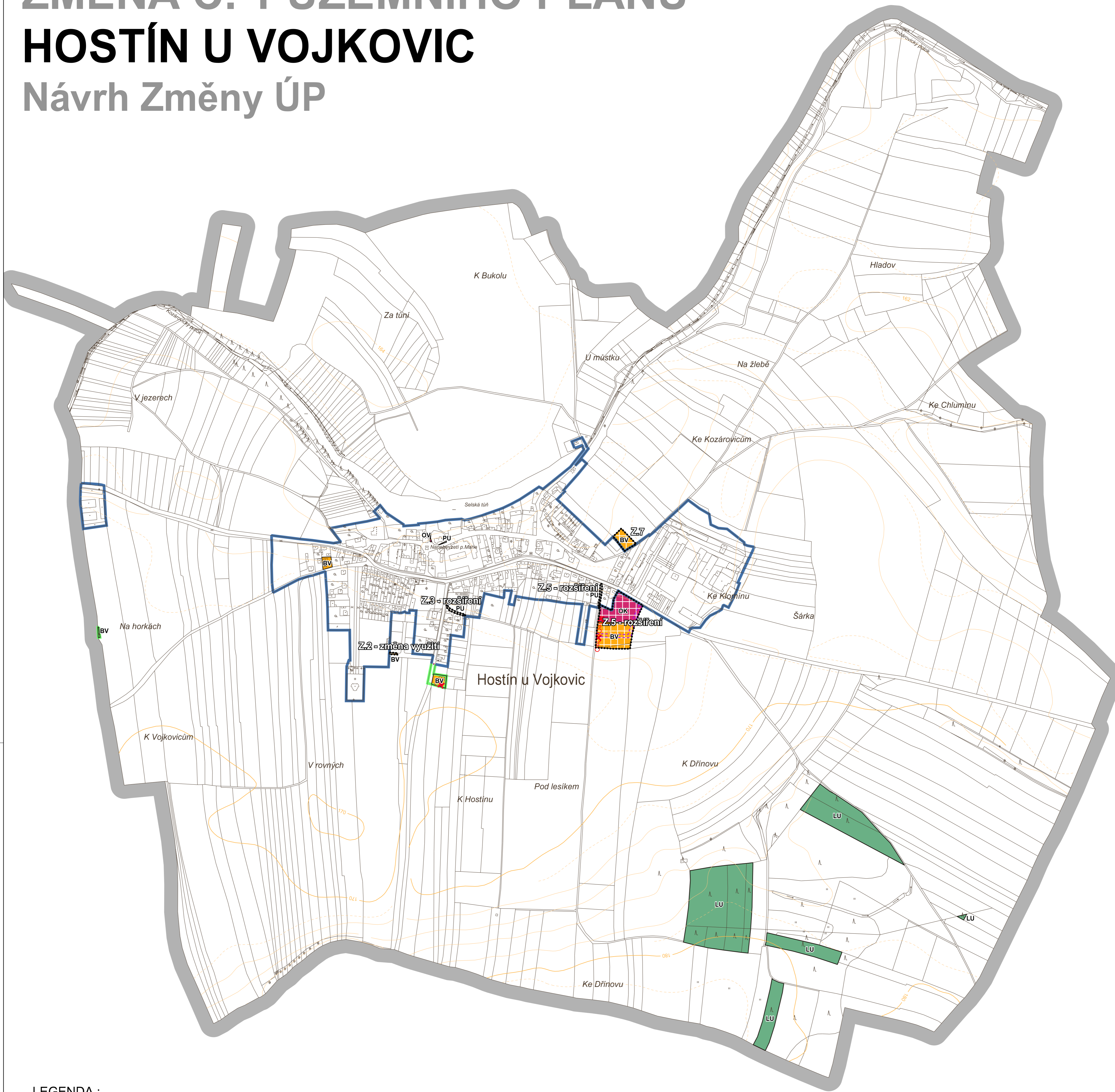


ZMĚNA Č. 1 ÚZEMNÍHO PLÁNU HOSTÍN U VOJKOVIC

Návrh Změny ÚP



LEGENDA :

Hranice

	hranice řešeného území
	hranice zastavěného území dle platné ÚPD
	úseky hranice zastavěného území rušené Změnou č. 1 ÚP ke dni 1. 12. 2025
	úseky hranice zastavěného území nově vymezené Změnou č. 1 ÚP ke dni 1. 12. 2025
	zastavitelné plochy

Veřejná infrastruktura

	stav		návrh	orientační umístění obslužné komunikace
--	------	--	-------	---

Územní systém ekologické stability a změny v krajině

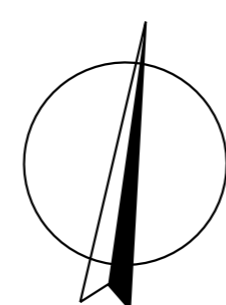
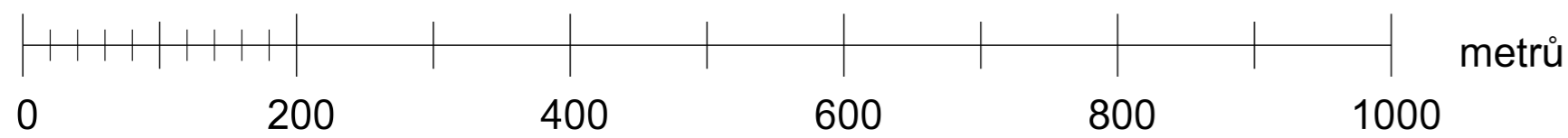
	rušení		doplnění	zeleň liniiová ochranná
--	--------	--	----------	-------------------------

Plochy s rozdílným způsobem využití (RZV)

	stabilizované		návrh	hranice ploch s rozdílným způsobem využití
	BV		BV	bydlení venkovské (BV)
	OV		OV	občanské vybavení veřejné (OV)
	OK		OK	občanské vybavení komerční (OK)
	PU		PU	veřejná prostranství všeobecná (PU)
	LU		LU	lesní všeobecné (LU)

Doplnění katastrální mapy

	stav		návrh	objekty doplněné do mapy KN
--	------	--	-------	-----------------------------



C1. Hlavní výkres - zobrazení věcných změn

M.: 1:5000

KADLEC K.K. NUSLE, spol. s r.o.					
Chaberská 3, 182 00 Praha 8		Tel. fax : 284 680 740, 603 440 989		e-mail: posta@kadleck.cz www.kadleck.cz	
Projekant:	Ing. arch. Daniela Blinderová	Období projektant:		Grafická zpracování:	Štěpán Klumpar
Pořizovatel:	MěÚ Kralupy nad Vltavou	Schvalovací orgán:	Zastupitelstvo obce Hostín u Vojkovic	Číslo smlouvy:	555/24
Akce:	ZMĚNA Č. 1 ÚZEMNÍHO PLÁNU HOSTÍN U VOJKOVIC Návrh Změny ÚP			Datum:	12. 2025
Název výkresu:	Hlavní výkres - zobrazení věcných změn			Mřížko:	1 : 5000
				Výkres č.:	C1.
				Kopie č.:	