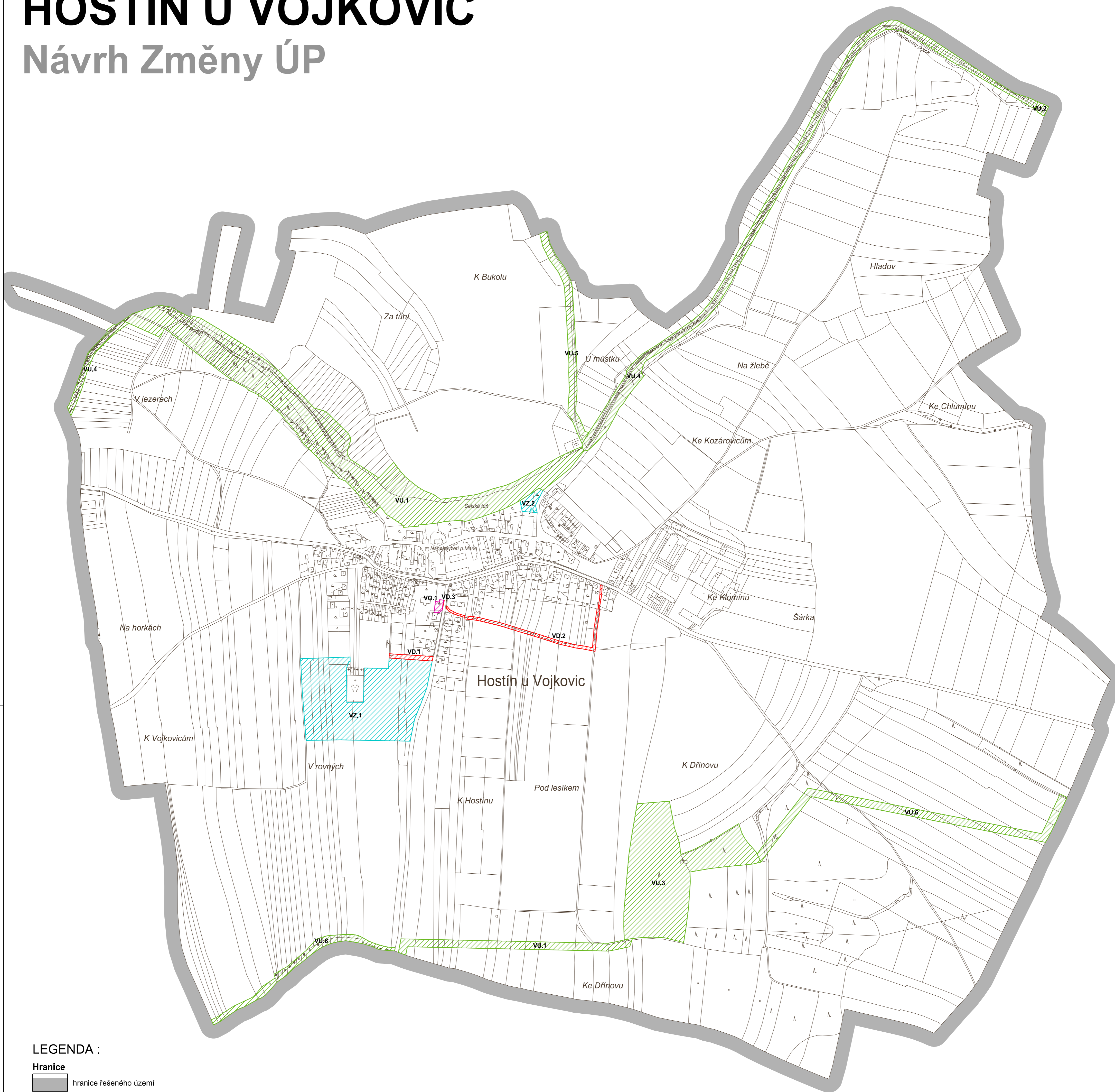


# ZMĚNA Č. 1 ÚZEMNÍHO PLÁNU HOSTÍN U VOJKOVIC

## Návrh Změny ÚP



### LEGENDA :

#### Hranice

hranice řešeného území

#### Veřejně prospěšné stavby

Dopravní infrastruktura (VD)

VD.1, VD.2 výstavba místní komunikace

VD.3 silnice

Občanské vybavení (VO)

VO.1 přístavba základní a mateřské školy

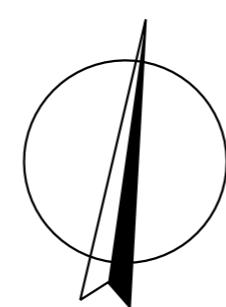
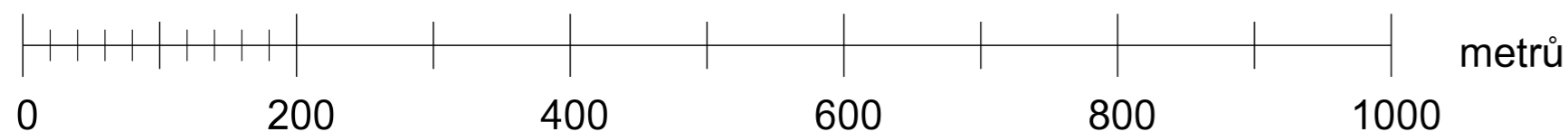
Zelená infrastruktura (VZ)

VZ.1, VZ.2 veřejné prostranství - zeleň

#### Veřejně prospěšná opatření

Vytváření prvků územního systému ekologické stability (VU)

VU.3 - VU.6 lokální prvky ÚSES (LBC.251, LBC.254, LBC.255, LBK.146, LBK.148, LBK.149)



M.: 1:5000

A4. Výkres veřejně prospěšných staveb, opatření a asanací

Obsah výkresu A4. dosud platného ÚP je nahrazen výkresem A4. Změny č. 1 ÚP.

<b>KADLEC K.K. NUSLE, spol. s r.o.</b>			
Chaberská 3, 182 00 Praha 8 Tel., fax : 284 680 740, 603 440 989 e-mail: posta@kadleckk.cz www.kadleckk.cz			
Projekant:	Obdobný projektant:	Grafická zpracovatel:	
Ing. arch. Daniela Blinderová		Štěpán Klumpar	
Pořizovatel:	Schvalovací orgán:	Číslo smlouvy:	555/24
MěÚ Kralupy nad Vltavou	Zastupitelstvo obce Hostín u Vojkovic		
Akce:	ZMĚNA Č. 1 ÚZEMNÍHO PLÁNU HOSTÍN U VOJKOVIC Návrh Změny ÚP	Datum:	Výkres č.:
		12. 2025	A4.
Název výkresu:	Výkres veřejně prospěšných staveb, opatření a asanací	Mřížko:	Kopie č.:
		1 : 5000	